



**МИНИСТЕРСТВО КУЛЬТУРЫ, МОЛОДЕЖНОЙ ПОЛИТИКИ
И МАССОВЫХ КОММУНИКАЦИЙ ПЕРМСКОГО КРАЯ**

П Р И К А З

14.04.2016

№ СЭД-27-01-10-115

Об установлении границ
территории и предмета охраны
объекта культурного наследия
федерального значения –
памятника «Богородицкая
церковь (деревянная)»

В соответствии со статьями 5.1, 9.1, 33 Федерального закона от 25 июня 2002 г. № 73-ФЗ «Об объектах культурного наследия (памятниках истории и культуры) народов Российской Федерации», статьёй 17 Федерального закона от 22 октября 2014 г. № 315-ФЗ «О внесении изменений в Федеральный закон «Об объектах культурного наследия (памятниках истории и культуры) народов Российской Федерации» и отдельные законодательные акты Российской Федерации», Положением о Министерстве культуры, молодежной политики и массовых коммуникаций Пермского края, утвержденным Постановлением Правительства Пермского края от 13 декабря 2007 г. № 331-п

ПРИКАЗЫВАЮ:

1. Установить границы территории объекта культурного наследия федерального значения – памятника «Богородицкая церковь (деревянная)» (адрес в соответствии с постановлением Совета министров РСФСР от 4 декабря 1974 г. № 624 «О дополнении и частичном изменении постановления Совета Министров РСФСР от 30.08.1960 г. № 1327 «О дальнейшем улучшении дела охраны памятников культуры в РСФСР»: Пермская область, Суксунский район, село Тохтарево; адрес фактический: Пермский край, Пермский муниципальный район, Хохловское сельское поселение, д. Гора) (далее – объект культурного наследия), утвердив их согласно приложениям 1, 2 к настоящему приказу.

2. Установить предмет охраны объекта культурного наследия согласно приложению 3 к настоящему приказу.

3. Настоящий приказ вступает в силу через 10 дней после дня его официального опубликования.

Министр

И.А. Гладнев

СЭД-27-01-10-115

14.04.2016

Приложение 1
к приказу Министерства
культуры, молодежной
политики и массовых
коммуникаций Пермского
края
от 14.04.2016
№ СЭД-27-01-10-115

ОПИСАНИЕ ГРАНИЦ

территории объекта культурного наследия федерального значения –
памятника «Богородицкая церковь (деревянная)»

Объект культурного наследия федерального значения – памятник «Богородицкая церковь (деревянная)» (далее – объект культурного наследия) расположен по фактическому адресу: Пермский край, Пермский муниципальный район, Хохловское сельское поселение, д. Гора.

Точка 1 границ территории объекта культурного наследия имеет координаты МСК 59: X 546 055,51; Y 2 233 115,08.

Граница территории объекта культурного наследия проходит: от точки 1 на восток 28,44 м до точки 2; от точки 2 на юг 15,57 м до точки 3; от точки 3 на запад 28,44 м до точки 4; от точки 4 на север 15,57 м до точки 1.

Координаты характерных точек границы территории объекта культурного наследия

Наименование характерных точек границы	Координаты характерных точек границы (МСК 59)	
	X	Y
1	546 055,51	2 233 115,08
2	546 055,51	2 233 143,52
3	546 039,94	2 233 143,52
4	546 039,94	2 233 115,08

Приложение 2
к приказу Министерства
культуры, молодежной
политики и массовых
коммуникаций Пермского
края
от 14.04.2016
№ СЭД-27-01-10-115

СХЕМА ГРАНИЦ
территории объекта культурного наследия федерального значения –
памятника «Богородицкая церковь (деревянная)»











М 1:1000






Приложение 3
к приказу Министерства
культуры, молодежной
политики и массовых
коммуникаций Пермского
края
от 14.04.2016
№ СЭД-27-01-10-115

ПРЕДМЕТ ОХРАНЫ
объекта культурного наследия федерального значения – памятника
«Богородицкая церковь (деревянная)»

Предметом охраны объекта культурного наследия федерального значения – памятника «Богородицкая церковь (деревянная)» являются:

№ п/ох	Наименование, описание предметов охраны	Изображение
1. Градостроительные особенности		
1.1	Расположение в центре АЭМ «Хохловка», на возвышенности, в ансамбле с колокольней из с. Сыра Суксунского района	
1.2	Бассейн визуального восприятия с территории АЭМ «Хохловка»	
2. Архитектурные особенности (экстерьер)		
2.1	Объемно-пространственное решение – клетский храм с клинчатым завершением. Все помещения церкви: храмовая часть, трапезная с притвором и пятигранная апсида, расположенные на одной оси (кораблем), подняты на высокий подклет. С западной стороны к срубам здания церкви примыкает высокое, крытое тесом, крыльцо.	
2.2	Материал стен – бревенчатый сруб «в обло» с остатком из бревен диаметром, в среднем, 30 см	

2.3	Самцовая крыша храмовой части и трапезной с тесовой кровлей, кровля храма – с изломами на повалах	
2.4	Апсида покрыта лемеховой бочкой	
2.5	Луковичные главки храма и апсиды на высоких шейках. Главки и шейки покрыты лемехом	
2.6	Косящатые арочные двустворчатые двери в подклет под храмовой частью на южном фасаде	
2.7	Косящатые разноуровневые прямоугольные окна	
2.8	Высокое теремное крыльцо под навесом на западном фасаде	

2.9	Количество, расположение, габариты оконных проемов. Окна косячатые, рамы деревянные глухие	
2.10	Количество, расположение, габариты дверных проемов. Двери деревянные плотницкие	
3. Архитектурные особенности (интерьер)		
3.1	Планировочное решение – расположение стен, габариты и конфигурация проемов.	
3.2	Горизонтальные прямоугольные проемы в перегородке между храмом и трапезной	
3.3	Деревянные потолок «в елочку» в храмовой части и апсиде	
3.4	Затесанные углы апсиды	
3.5	Дощатые полы, потолки	
4. Мемориальные особенности		
4.1	Подлинный объект материальной культуры, свидетельствующий о развитии строительного искусства 17 в.	
4.2	Составная часть (экспонат) архитектурно-этнографического музея деревянного зодчества	