МИНИСТЕРСТВО КУЛЬТУРЫ, МОЛОДЕЖНОЙ ПОЛИТИКИ И МАССОВЫХ КОММУНИКАЦИЙ ПЕРМСКОГО КРАЯ

П Р И К А З

15.04.2016 №СЭД-27-01-10-121

Об установлении границ территории и предмета охраны объекта культурного наследия – памятника «Варница Никольская»

В соответствии со статьями 5.1, 9.2, 33 Федерального закона от 25 июня 2002 г. № 73-ФЗ «Об объектах культурного наследия (памятниках истории и культуры) народов Российской Федерации», статьёй 17 Федерального закона от 22 октября 2014 г. № 315-ФЗ «О внесении изменений в Федеральный закон «Об объектах культурного наследия (памятниках истории и культуры) народов Российской Федерации» и отдельные законодательные акты Российской Федерации», Положением о Министерстве культуры, молодежной политики и массовых коммуникаций Пермского края, утвержденным Постановлением Правительства Пермского края от 13 декабря 2007 г. № 331-п

ПРИКАЗЫВАЮ:

1. Установить границы территории объекта культурного наследия – памятника «Варница Никольская», расположенного по адресу: Пермский край, Усольский муниципальный район, г. Усолье, ул. Спасская, д. 11 (далее – объект культурного наследия), утвердив их согласно приложениям 1, 2 к настоящему приказу.

2. Установить предмет охраны объекта культурного наследия согласно приложению 3 к настоящему приказу.

3. Настоящий приказ вступает в силу через 10 дней после дня его официального опубликования.

Министр И.А. Гладнев

Приложение 1
к приказу Министерства
культуры, молодежной
политики и массовых
коммуникаций Пермского
края
от 15.04.2016
№ СЭД-27-01-10-121

ОПИСАНИЕ ГРАНИЦ
территории объекта культурного наследия – памятника «Варница Никольская»

Объект культурного наследия – памятник «Варница Никольская» (далее – объект культурного наследия) расположен по адресу: Пермский край, Усольский муниципальный район, г. Усолье, ул. Спасская, д. 11.

Точка 1 границ территории объекта культурного наследия имеет координаты МСК 59: X 673274.55, Y 2258912.97.

Граница территории объекта культурного наследия проходит: от точки 1 на восток-юго-восток 80,23 м до точки 2; от точки 2 на юг-юго-запад 40,19 м до точки 3; от точки 3 на запад 81,21 м до точки 4; от точки 4 на север-северо-восток 47,54 м до точки 1.

Координаты характерных точек
границы территории объекта культурного наследия

Наименование характерных точек границы	Координаты характерных точек границы (МСК 59)	
	X	Y
1	673274.55	2258912.97
2	673247.10	2258988.36
3	673208.39	2258977.55
4	673229.10	2258899.02

Приложение 2
к приказу Министерства
культуры, молодежной
политики и массовых
коммуникаций Пермского
края
от 15.04.2016
№ СЭД-27-01-10-121

ПЛАН ГРАНИЦ
территории объекта культурного наследия –
памятника «Варница Никольская»



Масштаб 1:1000

Приложение 3
к приказу Министерства культуры, молодежной политики и массовых коммуникаций Пермского края
от 15.04.2016
№ СЭД-27-01-10-121

ПРЕДМЕТ ОХРАНЫ
объекта культурного наследия –
памятника «Варница Никольская»

№	Наименование, описание предмета охраны	Изображение
1. Градостроительные особенности:		
1.1	Расположение с отступом от линии застройки ул. Спасская на территории Нижних промыслов (историческая часть современного г. Усолье)	
1.2	Основные точки восприятия вдоль улицы Спасской	
2. Архитектурные особенности (экстерьер):		
2.1	Объемно – пространственное решение – прямоугольное в плане одноэтажное здание под скатной крышей	
2.2	Материал стен – полнотелый керамический кирпич начала 19 в.	
2.3	Материал фасадной поверхности – лицевая кладка, побелка	
2.4	Характер архитектурного декора фасадов в стилистике позднего классицизма:	
2.4.1	Венчающий профилированный карниз	

2.4.2	Лучковые окна с клинчатыми перемычками и имитацией замкового камня, со ступенчатыми подоконниками	
2.4.3	Фланкирующие рустованные лопатки	
3. Архитектурные особенности (интерьер):		
3.1	Планировочное решение – расположение капитальных стен	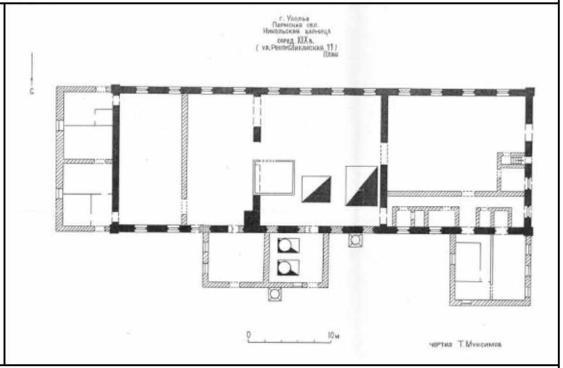
4. Мемориальные особенности		
4.1	Подлинный объект материальной культуры начала 19 в., свидетельствующий о социально-экономическом развитии региона	